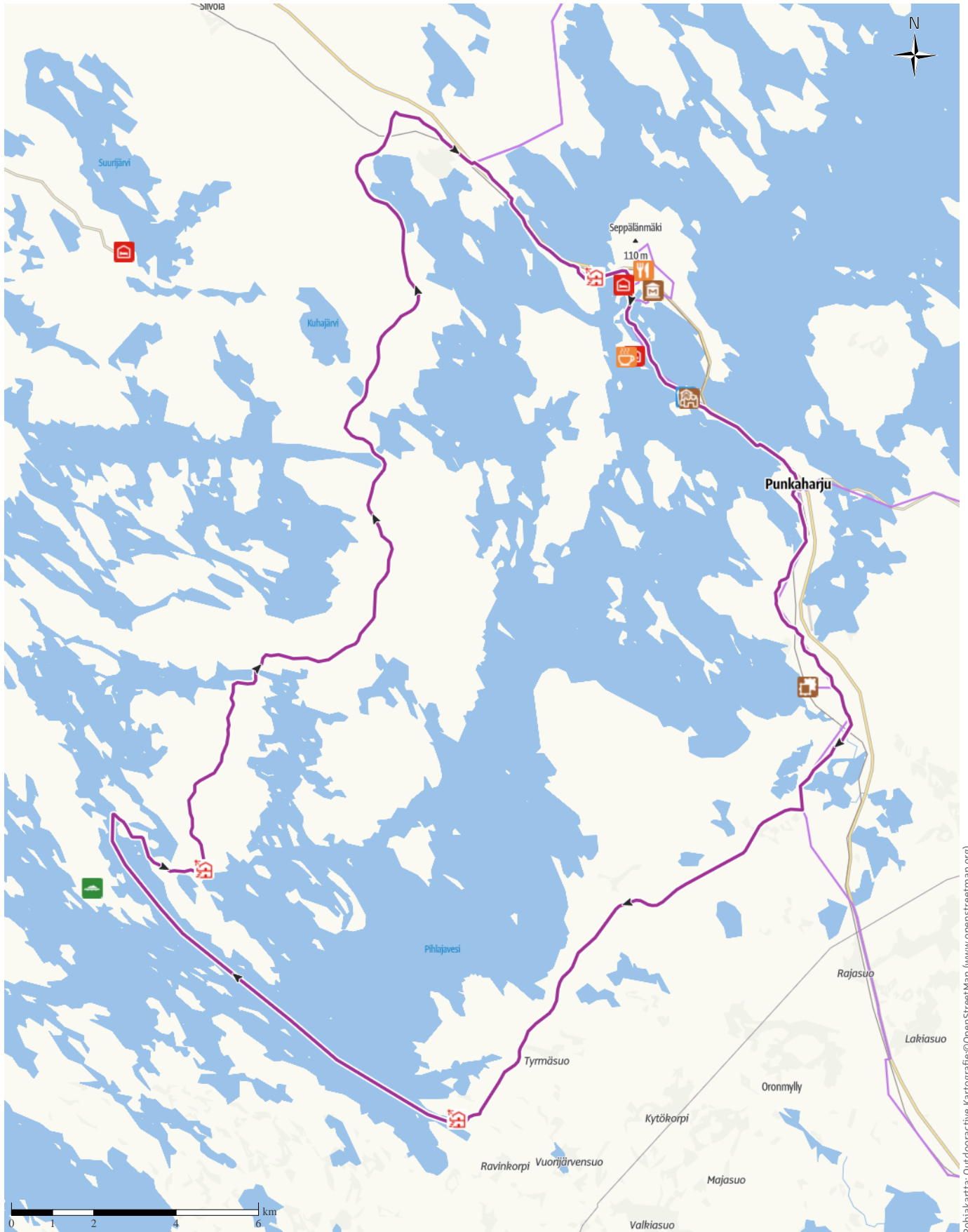


TOP Pihlajaveden Polkasu -pyöräilyreitti | Punkaharju | Savonlinna | Saimaa

↔ 77,7 km | ⌚ 10:00 h | ▲ 200 m | ▼ 200 m | Vaativuusluokka Keskivaativa



TOP Pihlajaveden Polkasu pyöräilyreitti | Punkaharju ...

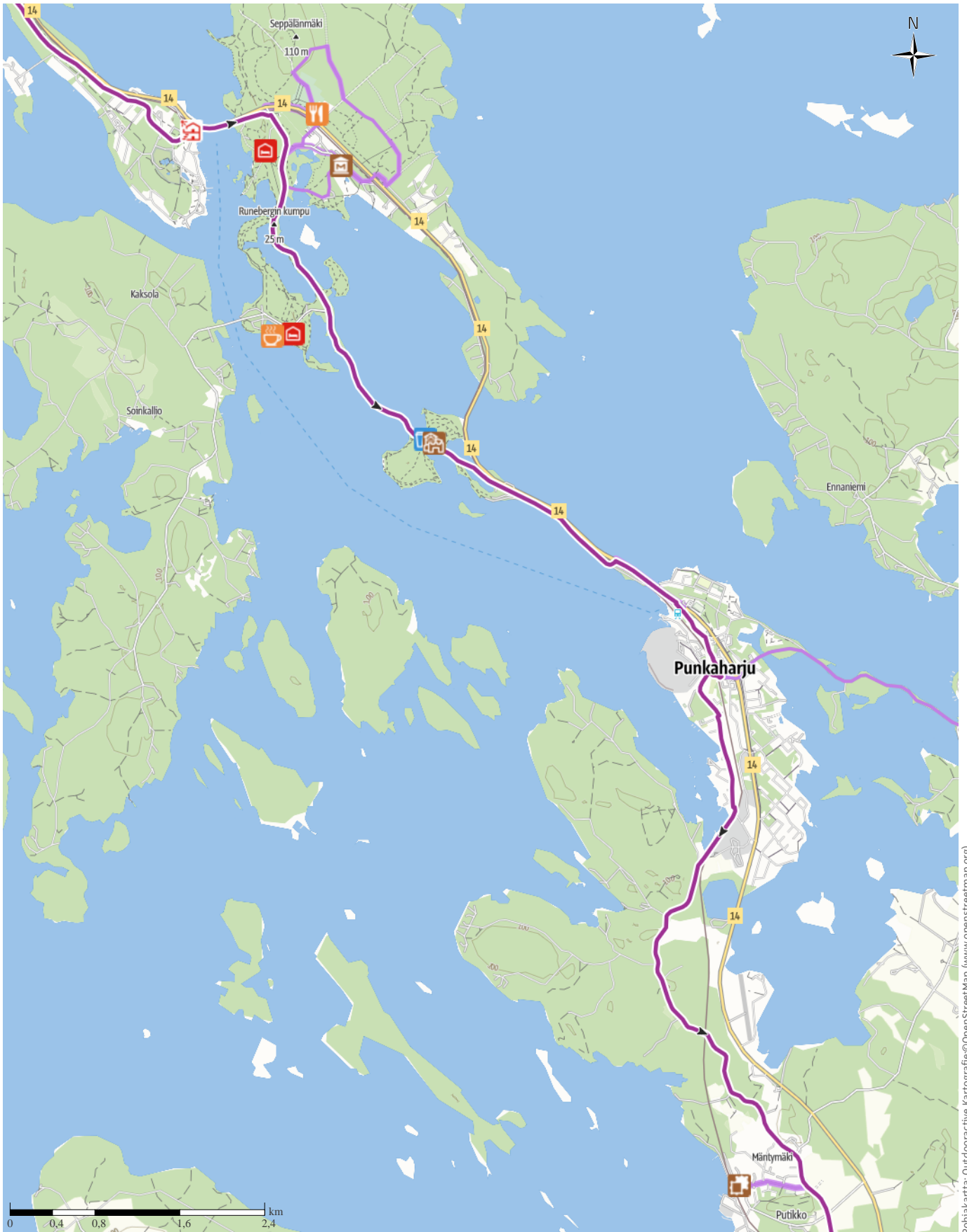
↔ 77,7 km

🕒 10:00 h

▲ 200 m

▼ 200 m

Vaativuusluokka Keskivaativa



Pohjakartta: Outdooractive kartografie©OpenStreetMap (www.openstreetmap.org)

TOP Pihlajaveden Polkasu pyöräilyreitti | Punkaharju ...

↔ 77,7 km

🕒 10:00 h

▲ 200 m

▼ 200 m

Vaativuusluokka Keskivaativa



Pohjakartta: Outdooractive kartografie © OpenStreetMap (www.openstreetmap.org)

TOP Pihlajaveden Polkasu pyöräilyreitti | Punkaharju ...

↔ 77,7 km

🕒 10:00 h

▲ 200 m

▼ 200 m

Vaativuusluokka Keskivaativa



TOP Pihlajaveden Polkasu pyöräilyreitti | Punkaharju ...

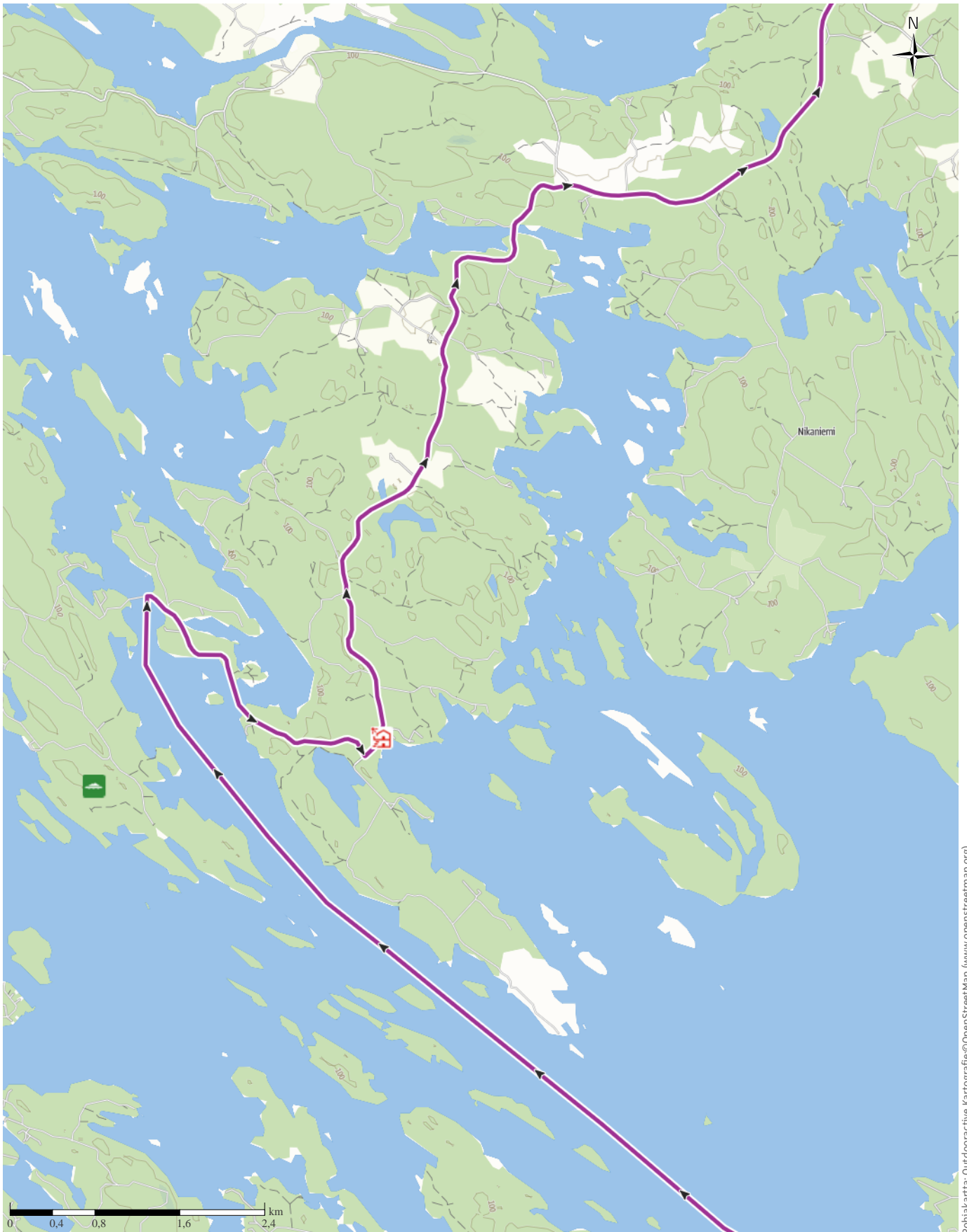
↔ 77,7 km

🕒 10:00 h

▲ 200 m

▼ 200 m

Vaativuusluokka Keskivaativa



Pohjakartta: Outdooractive Kartografie©OpenStreetMap (www.openstreetmap.org)

TOP Pihlajaveden Polkasu pyöräilyreitti | Punkaharju ...

↔ 77,7 km

🕒 10:00 h

▲ 200 m

▼ 200 m

Vaativuusluokka Keskivaativa



Pohjakartta: Outdooractive kartografie©OpenStreetMap (www.openstreetmap.org)

TOP Pihlajaveden Polkasu pyöräilyreitti | Punkaharju ...

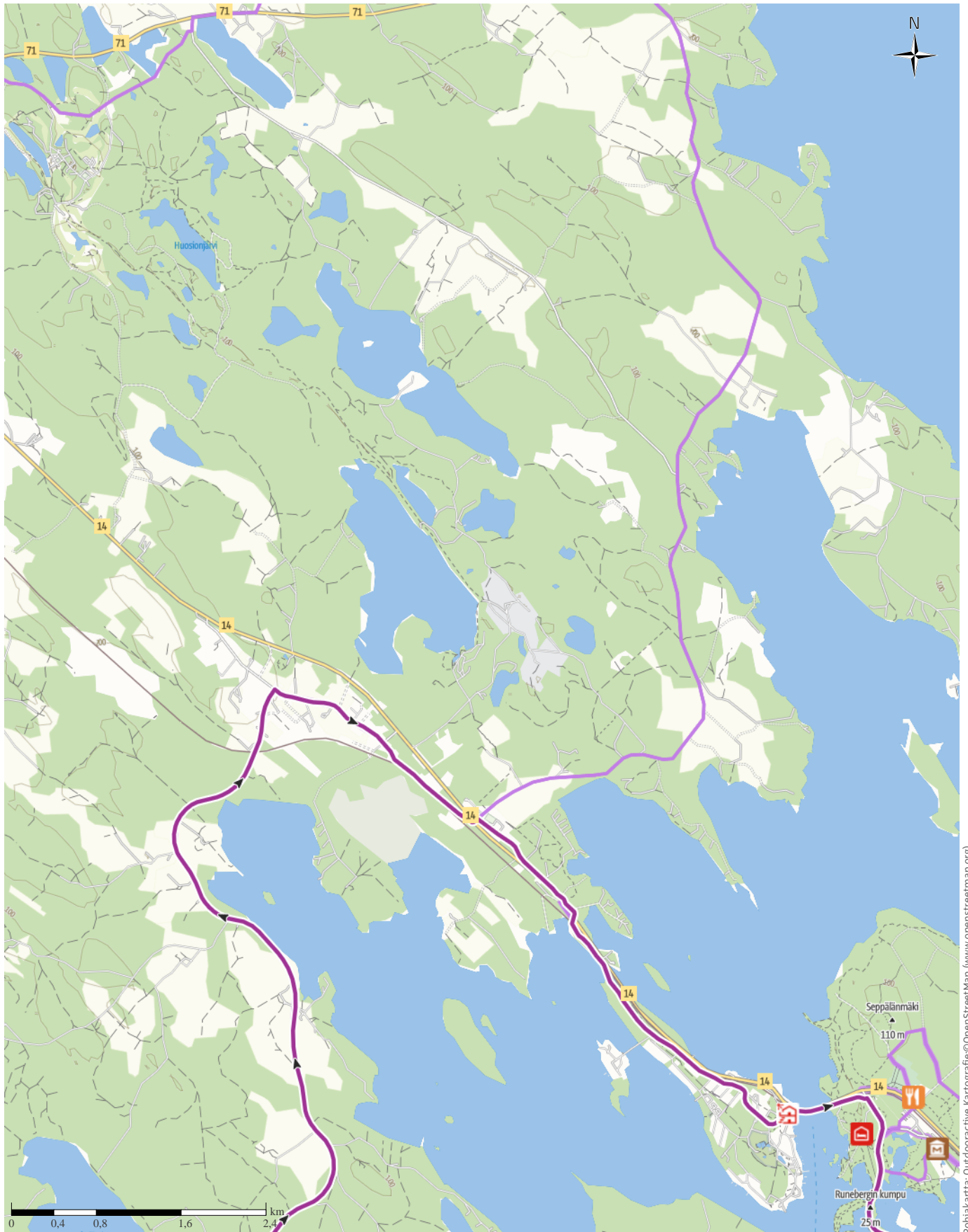
↔ 77,7 km

🕒 10:00 h

▲ 200 m

▼ 200 m

Vaativuusluokka Keskivaativa

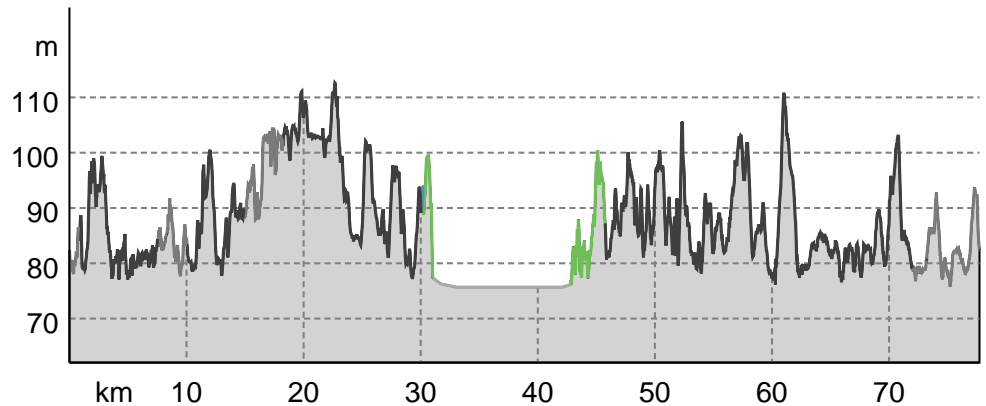


Pohjakartta: Outdooractive kartografie©OpenStreetMap (www.openstreetmap.org)

Reittityypit

Asfaltti	12,2 km
Soratie	0,2 km
Maastoura	3,8 km
Tie	49,7 km
Tuntematon	11,8 km

Korkeusprofiili



Reittitiedot

Pyöräretket

Pituus ↔ 77,7 km

Arvioitu kesto ⌚ 10:00 h

Nousumetri ▲ 200 m

Laskumetri ▼ 200 m

Keskivaat
iva

Vaativuusluokka

Fyysinen kunto ●●●●●●

Tekniset taidot ●●●●●●

Korkeus

113 m

76 m

Paras aika vuodesta

TAMMI HELMI MAALI
HUHTI TOUKO KESÄ
HEINÄ ELO | SYYS
LOKAI MARRASJOULU

Arvostelut

Tekijät

Elämys ●●●●●●

Maisema ●●●●●●

Yhteisö

Lisää tietoja reitistä

Ominaisuudet

Joukkoliikenneystävällinen Kauniit maisemat

Kulttuurillisia ja historiallisia kohteita

Sertifikaatit

Rengasreitti

Virvokkeita saatavilla



Julkaisija
Visit Savonlinna

Tottinkatu 6a
57130 Savonlinna
Puhelin +358 44 417 4466
Faksi
info@visitsavonlinna.fi
https://visitsavonlinna.fi/

Upea rengasreitti Suomen kansallismaisemissa Punkaharjulla. Reitin pyöräiltävä pituus on 65 km ja lisäksi se sisältää noin tunnin mittaisen

elämyksellisen risteilyn Saimaan norppavesillä.

Elämyksellinen rengasreitti kiemurtelee Punkaharjun rentouttavissa harjumaisemissa, mäntykankaiden keskellä ja pienillä metsäautoteillä. Matkan varrella voit pulahtaa viilentävään Saimaaseen sekä nauttia monipuolisista palveluista ja mielenkiintoisista taukopaikoista. Reitin voi polkea molempiin suuntiin.

Reitin puolivälissä pääsee rentoutumaan n. tunnin risteilylle ja lepuuttamaan jalkojaan vaikkapa saunassa (sis. hintaan, varattavaetukäteen). Risteily taittuu 12 hengen Polaris 1 -laivalla, jonka sisätiloissa matkaa voi taittaa säältä suojassa. Laivalta voi ostaa virvokkeitaja ja täyttää vesipullon. Laivalla on wc ja sähköpyörän latausmahdollisuus.

Reittiaikataulu:

–Kesäkuu ti – ke 20. – 28.6
–Heinäkuu ti – ke 11.7 – 26.7
–Elokuu ti – ke 1. – 30.8

HUOM! Vakiovuorojen lisäksi kesäkuussa reitti saatavilla (risteily ajetaan) myös su 4.6. sekä pe 9.6. ja

TOP Pihlajaveden Polkasu pyöräilyreitti | Punkaharju ...

16.6. Mahdolliset lisäpäivät löydät aina verkkokaupasta!

Siirry ostamaan liput » HUOM! Lippu tulee aina ostaa ennakoon!

Yöpyminen:

Risteilyaluksessa on mahdollista yöpyä kahdenhengen yhteissä (kerrossängyt). Laivalla on sauna, peseytymistilat ja WC. Yöpyminensisältää kevyen illallisen ja aamupalan. Lisäsihintaan kuuluu kajakkien (4 kpl) ja sup-lautojen (4 kpl) käyttö sekä sauna.

Hinta: 135 €/hlö/vrk

Varaukset: info@openshoressaimaa.comtai +358 50 585 4511.

Reitin kulkeminen

HUOM! Reittiä ei ole opastettu maastoon. Navigointia varten suosittelemme lataamaan Outdoor Active -sovelluksen puhelimeen ja käyttämään sen navigointiominaisuutta tai seuraamaan kirjallista reittiohjetta.

Reitistä muualla:

* Katso Velogin Riston video reitiltä »

* Lue Heidi Maaailman äärellä -blogipostaus »

Kirjoittajan vinkit

Pysähdy vierailemaan Punkaharjulla Kuikkonimen sotahistoria-alueella ja kahvila Munkki Kammiossa tai Putikon vanhalla rautatieasemalla ja sen näyttelyssä.

Kongonsaaren lossi-Punkaharju-välillä ei ole kahvila- tai muita palveluita (tieto tammikuu 2023), joten varauduthan tähän. Mahdollisista muutoksista päivitetään tänne.

Voit myös majoittua Savonlinnassa ja kulkea junalla Punkaharjulle.

Turvallisuus

Reittimme kulkee pääasiallisesti rauhallisemmin liikennöityjä teitä, mutta soratiepätkillä suosittelemme ryhmittymistä oikeaan reunaan autojen ohittaessa: autojen nopeudet voivat olla suurempia kuin olisi suotavaa.

Välineet ja varusteet

Reitillä on sekä asfalttiosuusia sekä pienempiä

hiekkasorateitä (n. 15 km), joten suosittelemme valitsemaan paksumpirenkaisen, sorateillekin sopivan pyörän (esim. gravel). Pyöriä Punkaharjulla vuokraavat:

Matkailukeskus Harjun Portti »

- Fatbiket, sähköavusteiset maastopyörät, lasten maastopyörät, gravelpyörät.

Kruunupuisto »

- Fatbiket, sähköavusteiset maastopyörät aikuisille ja lapsille

Lisätietoja

Kartta

Voit tulostaa reittiartan Outdoor Activesta (klikkaa ... ja "tulosta").

OA:n sovelluksen kartassa on myös navigointiominaisuus (toimii kuten GoogleMaps).

Kirjat ja oppaat

Katso kuvitettu kartta (ei sovellu navigoimiseen)

Neuvoja ja vinkejä

- Risteily on varattava etukäteen. Aluksessa on rajoitettu matkustajakapasiteetti (12 pyöräilijää / suunta).

- HUOM! Reitin varrella ei ole opasteita! Suosittelemme tulostamaan OutdoorActiven reittikartan (klikkaa ... ja "tulosta"). OA:n sovelluksen kartassa on myös navigointiominaisuus, joka toimii kännykässä kuten Google Maps -navigointi.

- Suuntaa-antava arvioi pyöräilyajasta (ilman pysähdyksiä):

* Itäpuoli reittiä: Matkailukeskus Harjun Portti-

Tynkkylän Lomaniemi TAI toisinpäin n. 2-3 h (n. 30 km)

* Länsipuoli reittiä: Kongon lossi-Matkailukeskus Harjun Portti TAI toisinpäin n. 2-3 h (n. 35 km)

Reittiohje

Lähtöpiste

Matkailukeskus Harjun Portti

Koordinaatit:

DD: 61.802959, 29.294317

DMS: 61°48'10.7"N 29°17'39.5"E

UTM: 35V 620927 6854364

w3w: ///aamuyö.taidemuseo.kaarnavene

TOP Pihlajaveden Polkasu pyöräilyreitti | Punkaharju ...

Päätepiste

Matkailukeskus Harjun Portti

Reittiohje

Tämä ohje on kirjoitettu niin, reitti poljetaan myötäpäivään ja että reitti aloitetaan Matkailukeskus Harjun Portilta. Reitin voi polkea molempiin suuntiin ja reitille voi liittyä mistä tahansa kohtaa reitin varrelta.

Reitti alkaa Tuunaasaaresta Matkailukeskus Harjun Portilta, jonne voi saapua junalla tai omalla autolla. Tuunaansaaren matkailualue tarjoaa majoitusta lomamökeissä, leirintämökeissä ja luhtihotellissa sekä ravintolapalveluita ja välinevuokrausta. Harjun Portti vuokraa myös reitille sopivia gravel- tai sähkömaastopyöriä.

***Lähde reitille Harjun Portin pihasta oikealle kaartuvaa pyörätietä pitkin kohti Punkaharjun kuuluisaa harjualueetta ja Vuosisadan tietä, Punkaharjun Harjutietä. Pyörätie päättyy n. 900 m jälkeen Harjutien t-risteykseen, josta käännetään oikealle. Harjutie on n. 6 km pitkä ja päättyy se vilkkaasti liikennöityyn Savonlinnantiehen (VT14). Harjutieltä lähdetään oikealle pitkin Savonlinnantietä ja ajetaan n. 800 m ennen kaartamista oikealle Kauppatielle, joka johtaa Punkaharjun keskustaan. Punkaharjun rauhallisen keskustan läpi n. 1 km kulkee pyörtie, jonka varrelta löydät viimeiset kahvilat ja kaupat ennen n. 23 km päässä sijaitsevaa Tynkkylän Lomaniemeä. Keskustan jälkeen käänny Kauppätien päässä oikealle, rautatien ylittävälle sillalle ja edelleen Palomäentien kohdalta käännetään pyörätietä vasemmalle. Palomäentien ensimmäiset 1,5 km johdattavat läpi Punkaharjun asuinalueen, jonka jälkeen pyörätie päättyy ja reitti kaartuu oikealle Vanhatielle, kyltin osoittaessa "Putikko 5". Halutessasi voit kääntyä 4,4 km jälkeen oikealle, Putikontien pienelle rengasreitille (risteyksessä Hoitokodin viitta) ihastelemaan Putikon vanhoja ja osin erikoisiakin puutaloja. Kiva pysähtymispaikka on Putikon vanhan rautatiaseman keramiikka- ja historianäyttelyihin. Putikon vanhan aseman kohdalta tie jatkuu vasemmalle ja siitä on Vanhatien risteykseen n. yksi kilometri, josta käännetään oikealle. Kokonaisuudessaan Putikon lisäkierros on n. 1,6 km. Voi myös oikaista 1,2 km jättämällä Putikon kyläkierroksen väliin. Tällöin jatka vain Vanhatietä suoraan n. 350 m, ylitä Putikko-Vanhatie -risteys ja jatka Vanhatietä 500 m eteenpäin.

Vanhatien varrelle jäävän Putikon Hovin kylttien jälkeen, reitti haarautuu oikealle, pittoreskille Vanhalle Viipurintielle. 2,8 km pitkä Vanha Viipurintie on metsän keskellä kiemurteleva hiekkatie. Tieosuudella on myös noin puolen kilometrin jälkeen alamäessä rautatien ylitys, eikä tasoristeyksessä ole varsinaisia eteen

kääntyviä varoituspuomeja, joten ylitähän radan tarkkaillen ympäristöäsi.

Vanha Viipurintie päättyy Särkilahdentien t-risteykseen, käänny tästä oikealle. Särkilahdentie on asfalttiosuutta, jossa autoliikenne on vähäistä. Särkilahdentietä on ajettavana n. 12,3 km Tynkkylän Lomaniemeen. Voit halutessasi tehdä myös piston sympaattiseen Hobitti-kahvilaan (lisämatka n. 10 km / suunta). Kahvilan pihapiirissä telttapaikkoja.

Elämysristeily lähtee Tynkkylän Lomaniemestä, jossa voi ladata sähköpyöräsi akkua, nauttimaan virvokkeista maisemakahviossa tai tutustua maatilán kotimuseoon. Laiva tulee noutamaan sinut Lomaniemen vierasvenesatamasta. Elämysristeily kestää noin kaksi tuntia. Risteilyn päätepiste on Kongonsaaren lossilla (polettaessa reitti myötäpäivään. Reitin voi polkea molempiin suuntiin), josta matka jatkuu pitkin Kongonsaarentietä kunnes Pellossalontien risteys vasemmalle tulee vastaan. Pellossalontien alkuosuus, n. 7 km on soratietä ja muuttuu sen jälkeen asfaltoituksi kylätieksi. Tätä kylätietä jatketaan 4,3 km, jolloin asfalttatie muuttuu Moinsalmentieksi. Edettyäsi Moinsalmentietä 3,3 km saavut Virtasalmen sillalle. Virtasalmen sillan jälkeen matka jatkuu Moinsalmen kylätietä vielä 1,1 km, kunnes käännetään oikealle Lahdenkyläntien 9,5 km osuudelle.

Lahdenkyläntie päättyy t-risteykseen, josta käännetään oikealle kohti Kulennoista. 1,2 km jälkeen Kulennoistentien kaartuessa vasemmalle jatkamme suoraan risteysalueen yli pienelle hiekkatielle; 1,3 km pituiselle Pitkähontielle. Pitkähontie päättyy valtatie 14:lle, joka ylitetään kohti Kerimäkeä. Valtatien ylityksen jälkeen käänny kuitenkin heti oikealle Kulennoisten koulutielle, jonka 1,4 km osuus johtaa läpi kyläraitin jälleen valtatielle 14. Kun olet ylittänyt Savonlinnantien (VT14) päädyt Tuunaasaarentielle, joka on matkan viimeinen etappi. Tämän 3 km tien myötä pääset reitin päätepisteeseen, Matkailukeskus Harjun Portille.

Saapuminen

Tämä reitti on joukkoliikenneystävällinen

Joukkoliikenne

Punkaharjulle pääsee junalla. Retretin seisake sijaitsee lähtöpaikan Matkailukeskus Harjun Portin vieressä. Myös Punkaharjun ja Savonlinnan välillä kulkeva paikallisjuna/kiskobussi (matka-aika n. 30 min, pyörän kuljettaminen maksutonta).

Ajo-ohjeet

Saavuttaessa autolla idästä valtatie 6 suunnasta, Särkisalmen liittymästä Matkailukeskus Harjun Portille on noin 28 km. Savonlinnasta saavuttaessa valtatie 14 pitkin matkaa on noin 25 km.

Pysäköinti


Auton voit pysäköidän Matkailukeskus Harjun Portin pihaan maksutta.

Käyntikohteet



 Loma-asunnot ja mökit

1 Matkailukeskus Harjun Portti

Tuunaansaarentie 2
58450 Punkaharju
 044 755 0382

sales@harjunportti.fi

<https://www.harjunportti.fi/>

Julkaisija: Visit Savonlinna



 Ravintola

2 Punkaharjun Wanha Koulu

Puistometsäntie 14
58450 Punkaharju


https://www.instagram.com/wanha_koulu/?hl=fi

Julkaisija: Visit Savonlinna



 Hotelli

3 Hotelli Punkaharju

Harjutie 596
58450 Punkaharju
 + 358 15 511 311

welcome@hotellipunkaharju.fi


<https://hotellipunkaharju.fi/en/>

Julkaisija: Visit Savonlinna



 Museo

4 Lusto-Suomen Metsämuseo

Lustontie 1
58450 Punkaharju
 +35815345100

lusto@lusto.fi


<https://lusto.fi/>

Julkaisija: Visit Savonlinna

 Hotelli



5 Kruunupuisto

Vaahersalontie 44
58450 Punkaharju
 +358 44 763 9130

myyntipalvelu@kruunupuisto.fi

<https://www.kruunupuisto.fi/en>

Julkaisija: Visit Savonlinna



 Kahvila

6 Inkeritalon Vohvelikahvila

Vaahersalontie 44
58450 Punkaharju


<https://www.kruunupuisto.fi/ravintola/inkerialo/>

Julkaisija: Visit Savonlinna



 Kioski

7 Kahvila Munkki-Kammio | Punkaharju

Harjutie 223
58450 Punkaharju
 +358415070407

Julkaisija: Visit Savonlinna



 Historiallinen kohde

8 Kuikonniemen sotahistoria-alue


Harjutie 223
58450 Punkaharju

Julkaisija: Visit Savonlinna



 Galleria

9 Putikon vanha rautatieasema, Saviseppä Keramiikka-näyttely

Putikontie 37
58550 PUTIKKO
 +358503734737

saviseppa@hotmail.com


<http://www.saviseppa.com/home>

Julkaisija: Visit Savonlinna



 Loma-asunnot ja mökit


10 Tynkkylän Lomaniemi | Punkaharju | Savonlinna | Saimaa

Lomaniementie 66
58580 Vuoriniemi
 (+358) 40 7326138

jukka.heikkonen@lomaniemi.fi

<https://www.lomaniemi.fi/>

Julkaisija: Visit Savonlinna

Kylpylaitoksentie 7
57130 Savonlinna
 0293 200 200

sales@primehotels.fi

<http://www.spahotelcasino.fi>

Julkaisija: Visit Savonlinna



 **Kahvila**

 **Hobitti-kahvila**

Särkilahdentie 2318

58690 Ala-Särkilahti

hobittikahvila@gmail.com

[https://www.hobitti-](https://www.hobitti-kahvila.fi/Hobittikahvila)


[kahvila.fi/Hobittikahvila](https://www.hobitti-kahvila.fi/Hobittikahvila)

Julkaisija: Visit Savonlinna



Tekijän vinkit

 **Hotelli**

 **Original Sokos Hotel Seurahuone Savonlinna**

Kauppatori 4-6

57130 Savonlinna

 +358 10 764 2200

seurahuone.savonlinna@sokoshotels.fi

<https://www.sokoshotels.fi/fi/savonlinna/>

[sokos-hotel-seurahuone-savonlinna](https://www.sokoshotels.fi/fi/savonlinna/sokos-hotel-seurahuone-savonlinna)

Julkaisija: Visit Savonlinna



 **Saari**

 **Kongonsaari**

Savonlinna

Julkaisija: Visit Savonlinna




 **Loma-asunnot ja mökit**

 **Norppa-Majat**

Pellossalontie 718

57230 Savonlinna

 +358500925220

norppamajat@norppamajat.fi

<https://www.norppamajat.fi/fi/>

Julkaisija: Visit Savonlinna

Ota reitti mukaasi älylaitteellasi



Skannaa QR-koodi ja voit tallentaa tämän reitin offline-tilaan, jakaa sen ystäviesi kanssa ja paljon muuta.

Verkkosivut

<https://out.ac/Kvo7a>



 **Hotelli**

 **Tanhuvaara Urheiluopisto & Sport Resort**

Moinsalmentie 1042

57230 Savonlinna

 015 5820000

info@tanhuvaara.fi

<http://www.tanhuvaara.fi>

Julkaisija: Visit Savonlinna



 **Hotelli**

 **Spahotel Casino**